

INFORMAZIONI UTILI PER CHI ALLOGGIA AL GREMBIKE HOSTEL – ITM 2021

Contatti struttura:

Via dell'Agro, 5, 24020 Premolo (BG)

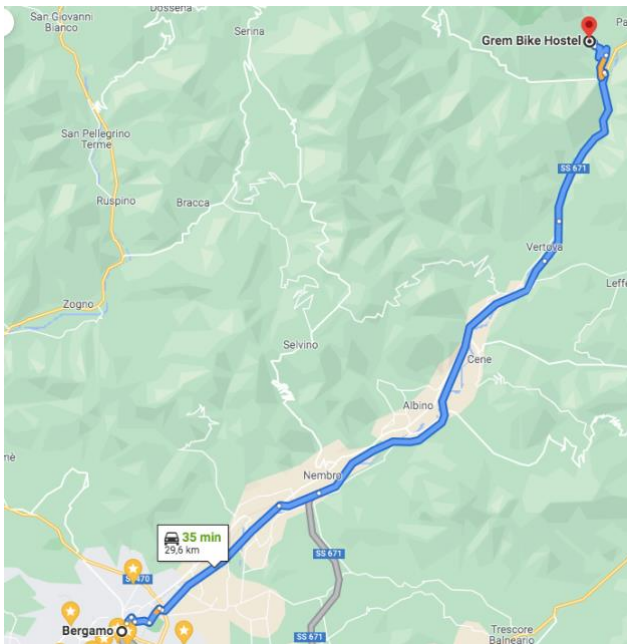
Tel. 035 0392584

info@grembikehostel.it

<https://www.grembikehostel.it/>

Come raggiungere la struttura:

Da Bergamo:

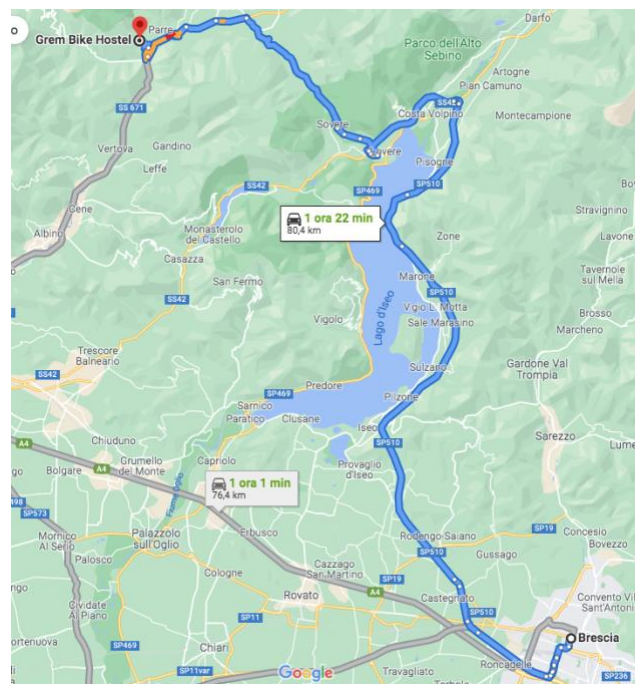


Da Bergamo seguire le indicazioni per ValSeriana – Clusone.

Imboccare la SP35 e SP35dir in direzione della SS 671 ValSeriana – Clusone

Seguire sempre la SS 671 e, dopo circa 18km, prendere lo svincolo a sinistra in direzione Premolo, su via Marconi. Dopo circa 100m svoltare a sinistra e prendere via Cavour. Continuare per circa 1km su via Aldo Moro e via Re, proseguire dritti su via Valzella per circa 270m. Svoltare leggermente a sinistra e prendere via dell'Agro.

Da Brescia:



Da Brescia seguire le indicazioni per Lago d'Iseo-Pisogne imboccando la tangenziale sud, SP11, in direzione Val Camonica/Val Trompia.

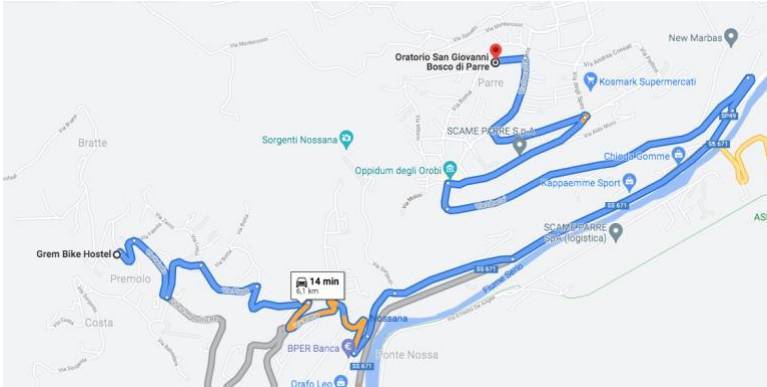
Imboccare la SP510 in direzione Darfo Boario Terme-Lovere e proseguire per circa 30km.

A Costa Volpino prendere lo svincolo per Bergamo/Costa Volpino/Lovere/Rogno e imboccare la SS42. Prendere l'uscita verso Lovere/Clusone, imboccare la SP53 della Valle Borlezza in direzione Clusone. Alla rotonda prendere la 3ª uscita e imboccare la SS671 in direzione Bergamo. Alla rotonda prendere la 2ª uscita proseguendo sulla SS 671 in direzione Bergamo. Alla rotonda prendere la 1ª uscita per rimanere sulla SS 671 in direzione Bergamo. Superato il ponte svoltare a sinistra in direzione Bergamo. Dopo circa 2km svoltare a destra in direzione Premolo. Dopo circa 100m svoltare a sinistra e prendere via Cavour. Continuare per circa 1km su via Aldo Moro e via Re, proseguire dritti su via Valzella per circa 270m. Svoltare leggermente a sinistra e prendere via dell'Agro.

Parcheggio:

Possibilità di posto auto al coperto.

Come raggiungere l'Oratorio San Giovanni Bosco, sede delle conferenze, dalla Locanda de Par

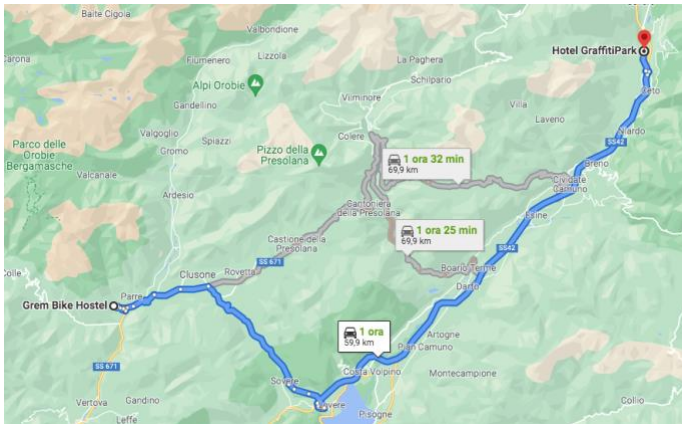


Dalla struttura, imboccare via Roma in direzione di Clusone SS671. Svoltare a sinistra in direzione Clusone, al bivio tenere la sinistra e procedere lungo la SP49 in direzione Parre. Svoltare subito a sinistra e imboccare via Fornaci. Dopo circa 2km svoltare a destra e prendere via Costa Erta. Alla rotonda prendere la 3a uscita e imboccare via

Risorgimento. Dopo circa 350m svoltare a destra e prendere via Duca d'Aosta e, dopo 300m, svoltare a sinistra e prendere via Roma.

Escursione in Valle Camonica:

Dalla struttura, imboccare via Roma in direzione di Clusone SS671. Svoltare a sinistra in direzione Clusone, al bivio svoltare a destra e continuare su SS671 in direzione Clusone; superare la rotonda



per rimanere su SS-671. Alla rotonda prendere la seconda uscita per rimanere su SS671, alla rotonda prendere la prima uscita e imboccare la SP53 in direzione Lovere. Proseguire in direzione Lovere e, dopo circa 15km, alla rotonda prendere la prima uscita. Seguire le indicazioni per Passo del Tonale, imboccando la SS42. Proseguire per circa 35km. Prendere l'uscita verso Edolo/Capo di Ponte/Passo del Tonale. Prendere via Nazionale e dopo circa 2km entrare in via Breda. Dopo 300m svoltare a destra e

prendere via Nazionale. Alla rotonda imboccare la 2ª uscita e prendere via Sebastiano Briscioli.

Contatti utili:

Segreteria organizzativa – Scopri Parre: 331 7740890 info@scopriparre.it

Coordinatore – Giancarlo Maculotti: giancarlo.maculotti@alice.it

Portale Incontri Tra/Montani: www.incontritramontani.it